




III - 1  
Prednost pred vozili iz  
nasprotne smeri




III - 2  
Enosmerna cesta



III - 2.1  
Enosmerna cesta



III - 3  
Prednostna cesta



III - 4  
Konec prednostne ceste



III - 5  
Prehod za kolesarje



III - 6  
Prehod za pešce



III - 12  
Cesta, rezervirana za  
motorna vozila



III - 13  
Konec ceste, rezervirane  
za motorna vozila



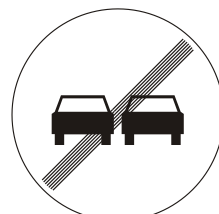
III - 14  
Naselje



III - 15  
Bližina naseljenega območja




III-14.1  
Konec naselja



III - 16  
Prenehanje prepovedi  
prehitevanja vseh motornih  
vozil, razen enoslednih



III - 17  
Prenehanje prepovedi  
prehitevanja za tovorna  
vozila



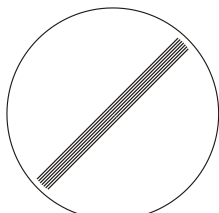
III - 18  
Prenehanje omejitve  
hitrosti



III - 19  
Prenehanje najmanjše  
dovoljene hitrosti



III - 20  
Prenehanje prepovedi  
dajanja zvočnih znakov



III - 21  
Prenehanje vseh  
prepovedi in omejitev



III - 22  
Prenehanje obvezne  
uporabe snežnih verig



III - 23  
Konec kolesarske  
steze ali poti



III - 24  
Konec steze za pešce



III - 25  
Konec steze za pešce  
in kolesarje



III - 25.1  
Konec steze za mešani promet  
pešcev in kolesarjev



III - 26  
Konec steze  
za jezdece



III - 27  
Območje  
kratkotrajnega parkiranja



III - 28  
Konec območja  
kratkotrajnega parkiranja



III - 29  
Območje  
omejene hitrosti



III - 30  
Konec območja  
omejene hitrosti



III - 31  
Območje za pešce



III - 32  
Konec območja  
za pešce



III - 33  
Območje  
umirjenega prometa



III - 34  
Konec območja  
umirjenega prometa



III - 35  
Parkirni prostor



III - 36  
Garaža



III - 37  
Časovno omejeno  
parkiranje



III - 38  
Bolnišnica



III - 39  
Postaja za prvo  
pomoč



III - 40  
Delavnica za  
popravilo vozil



III - 41  
Telefon



III - 42  
Postaja za bivalna  
vozila



III - 43  
Bencinska črpalka



III - 44  
Hotel ali motel



III - 45  
Restavracija



III - 46  
Bar



III - 47  
Urejen prostor za izletnike



III - 48  
Prostor za kampiranje  
pod šotori



III - 49  
Prostor za kampiranje  
v prikolicah



III - 50  
Prostor za kampiranje  
pod šotori in v prikolicah



III - 51  
Planinski dom



III - 52  
Stranišče



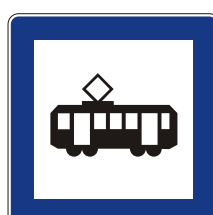
III - 52.1  
Stranišče



III - 53  
Gasilska služba



III - 54  
Avtobusno postajališče



III - 55  
Tramvajsko postajališče



III - 56  
Pristanišče



III - 57  
Marina



III - 58  
Parkiraj in se pelji



III - 58.1  
Parkiraj in se pelji



III - 59  
Informacija



III - 60  
Avtopralnica



III - 61  
Taksi postajališče



III - 62  
Pitna voda



III - 63  
Prehodnost ceste



III - 64  
Številka serpentine



III - 65  
Ime predora



III - 66  
Ime viadukta



III - 67  
Gorski prelaz



III - 68  
Ime vodotoka



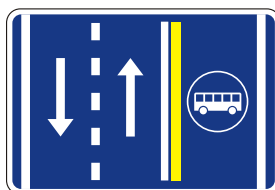
III - 69  
Polijska postaja



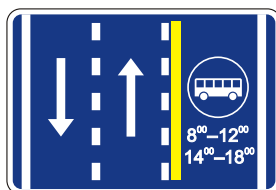
III - 70  
Priporočena hitrost



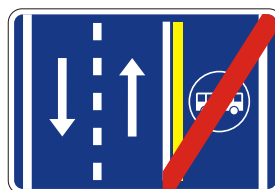
III - 71  
Konec priporočene hitrosti



III - 72  
Prometni pas za vozila javnega prevoza potnikov



III - 72.1  
Prometni pas za vozila javnega prevoza potnikov



III - 73  
Konec prometnega pasu za vozila javnega prevoza potnikov



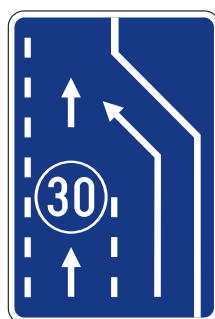
III-74  
Radio



III-75  
Omejitev največje dovoljene hitrosti na cestah v Republiki Sloveniji



III-76  
Prometni pas za počasna vozila



III-76.1  
Konec prometnega pasu za počasna vozila



III-78  
Kolesarska povezava



III-77  
Vodovarstveno področje



III-79  
Številka mednarodne ceste



III-80  
Številka avtoceste



III-81  
Številka hitre ceste



III-82  
Številka ceste



III-83  
Številka kolesarske poti



III-84  
Predkrižiščna tabla



III-85  
Razvrščanje vozil



III-85.1  
Razvrščanje vozil z imeni krajev



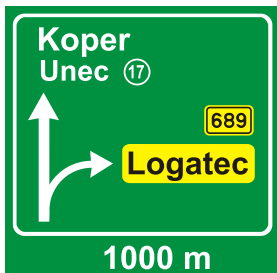
III-86  
Kažipot



III-86  
Kažipot



III-87  
Kažipotna tabla



III-88  
Predkrižiščna tabla za izvoz



III-89  
Predkažipot



III-90  
Kažipot nad voziščem



III-90.1  
Kažipot nad voziščem



III-91  
Kažipot za razvrščanje nad prometnimi pasovi



III-92  
Številka izvoza



III-92.1  
Ime izvoza



III-92.2  
Ime razcepa



III-93  
Potrditev smeri



III-94  
Počivališče



III-95  
Predkažipot za počivališče



III-96  
Predkažipot za počivališče



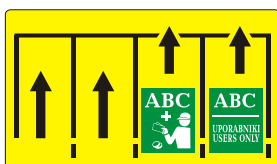
III-97  
Kažipot za počivališče



III-98  
Predznak za cestnino



III-99  
Predznak za plačilo cestnine



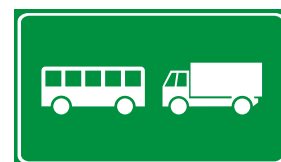
III-100  
Razvrščanje vozil na območju cestninske postaje




III-101  
ABC - cestninska steza



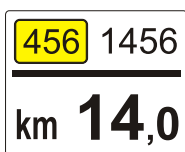
III-102  
Mešana (kombinirana) cestninska steza



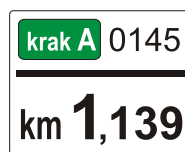
III-103  
Cestninska steza, namenjena določenim vrstam vozil



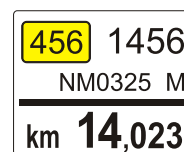
III-104  
Odstavna niša



III-105  
Stacionaža odseka ceste



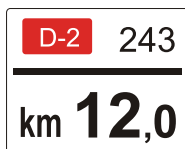
III-105.1  
Stacionaža odseka ceste



III-105.2  
Stacionaža cestnega objekta



III-105.3  
Stacionaža odseka ceste na meji občine




III-105.4  
Stacionarna odseka  
kolesarske poti



III-106  
Tabla za označevanje  
imena ulice



III-106  
Izmenično vključevanje vozil



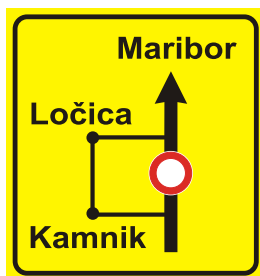
III-107  
Tabla za usmerjanje



III-107.1  
Tabla za usmerjanje



III-107.2  
Tabla za usmerjanje




III-111  
Predznak za obvoz



III-109  
Največja dovoljena hitrost pri  
zmanjšani vidljivosti



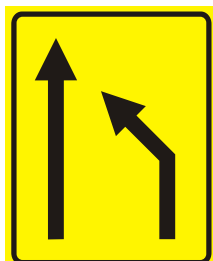
III-110  
Šolska prometna služba




III-112  
Zapiranje prometnega pasu



III-112  
Zapiranje prometnega pasu



III-112.1  
Zapiranje prometnega pasu



III-112.1  
Zapiranje prometnega pasu



III-113  
Predznak zapiranje  
prometnega pasu



III-113.1  
Predznak zapiranje  
prometnega pasu



III-113.1  
Predznak zapiranje  
prometnega pasu



III-113.1  
Predznak zapiranje  
prometnega pasu



III-114  
Predznak za preusmiritev pro-  
meta na cesti s fizično ločenima  
smernima voziščima




III-114  
Predznak za preusmiritev pro-  
meta na cesti s fizično ločenima  
smernima voziščima



III-114.1  
Predznak za preusmiritev pro-  
meta na cesti s fizično ločenima  
smernima voziščima



III-114.2  
Predznak za preusmiritev pro-  
meta na cesti s fizično ločenima  
smernima voziščima



III-114.2  
Predznak za preusmiritev pro-  
meta na cesti s fizično ločenima  
smernima voziščima



III-114.3  
Predznak za preusmiritev pro-  
meta na cesti s fizično ločenima  
smernima voziščima



III-115  
Predznak za  
preusmiritev prometa



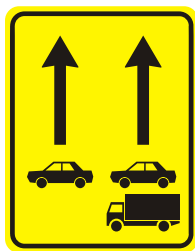
III-115.1  
Predznak za  
preusmiritev prometa



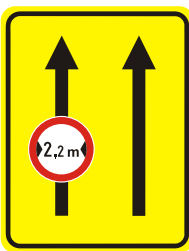
III-115.2  
Predznak za  
preusmiritev prometa



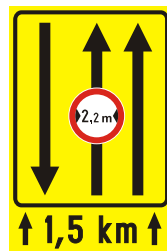
III-116  
Predznak za ročno urejanje prometa



III-117  
Prometni pasovi namenjeni določeni vrsti vozil



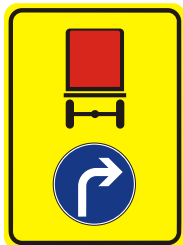
III-117.1  
Prometni pasovi namenjeni določeni vrsti vozil



III-117.2  
Prometni pasovi namenjeni določeni vrsti vozil



III-118  
Obvoz za določene vrste vozil



III-118  
Obvoz za določene vrste vozil



III-119  
Prehod za vozila



III-7  
Podzemni ali nadzemni prehod za pešce



III-8  
Slepa cesta



III-9  
Smer vožnje vozila, ki namerava zaviti levo na križišču, v katerem je zavijanje v levo prepovedano




III-10  
Avtocesta



III-11  
Konec avtoceste



III-120  
Šola



III-120.1  
Šola



III-121  
Izhod v sili



III-121.1  
Izhod v sili



III-122  
Izhod v sili



III-122.1  
Izhod v sili



III-123  
Meritve hitrosti